




ŽEMĖS SKLYPO PLANAS M 1:1000
Žemės sklypo plotas 3532 m²



Kadastro vietovės pavadinimas:	Daniūnų									
Žemės sklypo kadastro numeris:	kodas				blokas				sklypas	
	6	6	1	0	0	0	0	1		

Savivaldybė	Panevėžio r.
Seniūnija	Ralygalos sen.
Gyvenamoji vietovė	Pociūnų k.
Gatvė, namo Nr.	projektinis skl. Nr. 1-2

Gretimybė	Gretimo žemės sklypo kadastro Nr.	Pastabos
1-2	6610/0001:0631	
2-4		projektinis skl. Nr. 1-1
4-5	5390/0005:0120	
5-1	6610/0001:0631	


Su pagal 2019. m. 05 . . mėn. 31. d. atliktą žemės sklypo ribų pažėnklinimą–parodymą parengtame žemės sklypo plane išbraižytomis ribomis ir apskaičiuotu žemės sklypo plotu sutinku:

Lietuvos Respublika
(žemės sklypo savininko (esamo arba būsimos) vardas, pavardė)

[Signature]
(parašas)

2019-06-07
(data)


Linijų anotacijų lentelė	
Gretimybė	Atstumas
1-2	22.17
2-3	158.61
3-4	3.05
4-5	21.27
5-6	4.16
6-7	29.63
7-8	43.67
8-1	89.83



Valstybės įmonė Valstybės žemės fondas
Geodezijos, žemėtvarkos ir teritorijų planavimo skyrius
Konstitucijos pr. 23-401 (A korpusas) Vilnius
Tel. 8 (5) 262 30 00
Įmonės kodas 120093212

Pareigos	Parašas	Vardas, pavardė	Data
Grupės vadovas	<i>[Signature]</i>	Evaldas Lukša	2019-05-31
Matininkas	<i>[Signature]</i>	Tomas Urvikis	2019-05-31

Matininko kvalifikacijos pažymėjimo Nr.: 2M-M-1040



ŽEMĖS SKLYPO PLANAS M 1:1000

Žemės sklypo plotas 3532 m²

Žemės sklypo kadastro numeris:	kodas				blokas				sklypas			
	6	6	1	0	0	0	0	1				

KOORDINAČIŲ ŽINIARAŠTIS

[illegible]


Ištrauka iš Lietuvos Respublikos administracinių nusižengimų kodekso:
112 straipsnis. Nuolatinių žemėnaudos riboženklų sunaikinimas arba sugadinimas
užtraukia baudą nuo septyniasdešimt iki vieno šimto keturiasdešimt eurų.



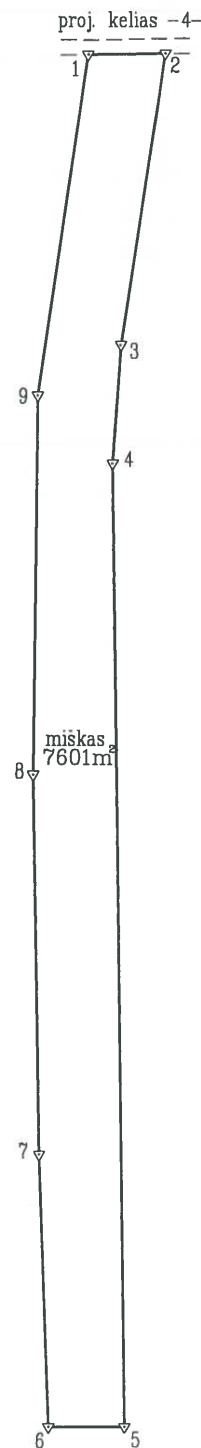
Duomenys apie žemės sklypui nustatytas specialiąsias žemės naudojimo sąlygas			
Eilės Nr.	Specialiosios žemės naudojimo sąlygos kodas	Specialiosios žemės naudojimo sąlygos pavadinimas	Teritorijos, kurioje turi būti taikoma specialioji žemės naudojimo sąlyga, plotas, m ²
1	2	II. Kelių apsaugos zonos	3532
2	3	III. Geležinkelio kelių ir jų įrenginių apsaugos zona	2237
3	26	XXVI. Miško naudojimo apribojimai	3532

Duomenys apie žemės sklypo servitutus			
Eilės Nr.	Servituto kodas	Nekilnojamojo turto registre įrašyto ar teritorijų planavimo dokumente nustatyto servituto pavadinimas ir rūšis	Servituto plotas, m²
-	-	-	-

Dokumentą elektroniniu parašu
pasirašė ASTA PLUNGIENĖ
Data: 2020-01-22 15:38:54
Paskirtis: Žemės sklypo ribos
pažymėtos kadastro žemėlapyje
Kadastro Nr. 6610/0001:750



ŽEMĖS SKLYPO PLANAS M 1:2000
Žemės sklypo plotas 7601 m²



Linijų anotacijų lentelė	
Gretimybė	Atstumas
1-2	20.48
2-3	78.04
3-4	31.34
4-5	253.75
5-6	20.07
6-7	71.70
7-8	100.03
8-9	99.99
9-1	91.13

Kadastro vietovės pavadinimas:	Daniūnų											
Žemės sklypo kadastro numeris:	kodas				blokas				sklypas			
	6	6	1	0	0	0	0	1				

Savivaldybė	Panevėžio r.
Seniūnija	Ramygalos
Gyvenamoji vietovė	Pociūnų k.
Gatvė, namo Nr.	projektinis skl. Nr. 1-3

Gretimybė	Gretimo žemės sklypo kadastro Nr.	Pastabos
1-2		proj. kelias -4-
2-5		projektinis skl. Nr. 1-1
5-1	6610/0001:0631	


Su pagal 2019. m. 05. mėn. 31. d. atliktą žemės sklypo ribų pažėnkinimą-parodymą parengtame žemės sklypo plane nurodytomis ribomis ir apskaičiuotu žemės sklypo plotu sutinku:

Lietuvos Respublika
(žemės sklypo savininko (esamo arba būsimojo) vardas, pavardė)

[Signature] 2019.06.04
(parašas) (data)

VŽF		Valstybės įmonė Valstybės žemės fondas Geodezijos, žemėtvarkos ir teritorijų planavimo skyrius Konstitucijos pr. 23-401 (A korpusas) Vilnius Tel. 8 (5) 262 30 00 Įmonės kodas 120093212	
Pareigos	Parašas	Vardas, pavardė	Data
Grupės vadovas	<i>[Signature]</i>	Eyvaldas Lukša	2019-05-31
Matininkas	<i>[Signature]</i>	Tomas Urvikis	2019-05-31
Matininko kvalifikacijos pažymėjimo Nr.: 2M-M-1040			





ŽEMĖS SKLYPO PLANAS M 1:5000
Sklypo plotas 15619 m²

Kadastro vietovės pavadinimas:	Upytė											
Žemės sklypo kadastro numeris:	kodas				blokas				sklypas			
	6	6	8	5	0	0	0	6				

Savivaldybė	Panevėžio r.
Seniūnija	Upytės
Gyvenamoji vietovė	Panevėžio r. sav. teritorija
Gatvė, namo Nr.	proj. Nr. 241-2

Gretimybė	Gretimo žemės sklypo kadastro Nr.	Pastabos
1-2	6685/0006:0252	atlikti kad. matavimai
2-4	6685/0006:0242	atlikti kad. matavimai
4-5	6685/0006:0246	atlikti kad. matavimai
5-6		6 m kelias
6-1		proj. Nr. 241-1

Su pagal 2019 m. gegužės mėn. 31 d. atliktą žemės sklypo ribų pažėklinimą-parodymą parengtame žemės sklypo plane išbraizytais ribomis ir apskaičiuotu žemės sklypo plotu sutinku:

LIETUVOS RESPUBLIKA
(žemės sklypo savininko (esamo arba būsimojo) vardas, pavardė) (parašas) (data)

VŽF	Valstybės įmonė Valstybės žemės fondas Geodezijos, žemėtvarkos ir teritorijų planavimo skyrius Konstitucijos pr. 23 – 401 (A korpusas) Vilnius Tel. 8 (5) 262 30 00 Įmonės kodas 120093212			
	Pareigos	Parašas	Vardas, pavardė	Data
Gr. vadovas		Baldas Lukša		2019-05-31
Specialistas		Deividas Katele		2019-05-31
Matininko kvalifikacijos pažymėjimo Nr.: 2M-M-2296				

LIETUVOS RESPUBLIKA
Geodezijos, žemėtvarkos ir teritorijų planavimo skyrius
DOKUMENTAMS
4
A.V.

Linijų anotacijų lentelė

Gretimybė	Atstumas
1-2	19.14
2-3	605.22
3-4	85.25
4-5	58.56
5-6	36.62
6-7	9.37
7-8	5.12
8-9	16.65
9-10	93.69
10-11	11.44
11-12	9.59
12-13	7.96
13-14	12.17
14-15	11.47
15-16	31.56
16-17	33.08
17-18	22.56
18-19	23.18
19-1	485.20

